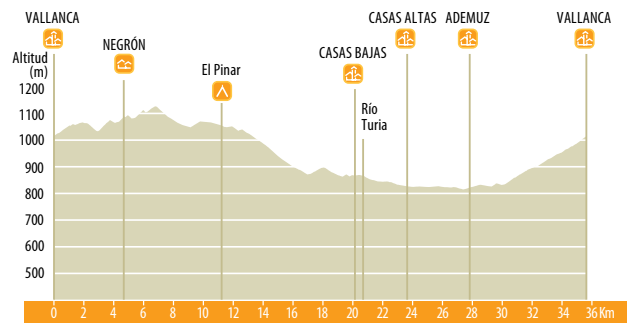


R5. RUTA DE MOYA



R5

inicio y final Vallanca 973 m
 punto más alto Pinar 1.118 m
 desnivel 145 m distancia aprox. 35,8 km dificultad media



Se sale de Vallanca por la carretera comarcal VV-5001. Es otro de los pueblos del Rincón que se han construido adaptados a la pendiente de los resaltes rocosos. Destaca la Iglesia de Nuestra Señora de la Asunción. Se atraviesa La Vega y se asciende hacia El Plano y hacia El Carrascal para llegar a Negrón, situada en la falda de las últimas estribaciones de la Sierra de Santerón. Muy próxima se encuentra la Fuente del Canalón. Desde Negrón por la carretera y después por el PR-CV 131.7, se llega al vértice El Pinar. Posteriormente se dirige a Casas Bajas entre las Lomas de los Corrales y de Lorente, y la Peña Alta. Desde Casas Bajas se coge la Ruta del Turia (R2) hasta Ademuz, y desde aquí se vuelve a Vallanca.



Km 0,0

Salimos de Vallanca, por la calle donde se sitúa la Fuente de Los Caños para llegar hasta la carretera.



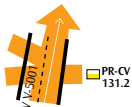
Km 0,4

Dejamos el desvío por donde discurre la ruta R3 y también el desvío al área recreativa Prado Vega.



Km 3,0

Seguimos por la carretera dejando un camino a la izquierda.



Km 3,8

Continuamos por la carretera obviando los dos caminos de la izquierda y el PR-CV 131.2 a la derecha.



Km 5,1

Giramos a la izquierda a la altura de Negrón.



Km 6,5

Abandonamos la carretera cogiendo el camino de la izquierda.



Km 7,0

Continuamos recto, por el camino que surge a la izquierda accedemos a la Fuente El Canalón.



Km 7,9

Seguimos recto dejando un corral a la izquierda.



Km 9,0

Llegamos a un cruce y nos desviamos a la derecha. Estamos en los Llanos del Pinar, en una planicie salpicada de carrascas y pinos.



Km 10,1

Cogemos el camino de la izquierda.



Km 11,1

Continuamos recto. Cerca del Vértice se encuentra un chozo de piedra.



Km 12,0

Giramos a la izquierda y circulamos paralelos a la carretera.



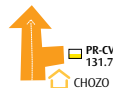
Km 12,4

Cruzamos la carretera y vamos hacia la derecha.



Km 12,6

Llegamos a una bifurcación y cogemos el camino de la izquierda.



Km 13,3

Continuamos recto dejando a la derecha el PR-CV 131.7.



Km 14,2

Continuamos recto y dejamos un camino a la derecha.



Km 15,3

Llegamos a un cruce de caminos y seguimos recto.



Km 15,8

Seguimos recto dejando un camino a la izquierda. Comenzamos un largo descenso.



Km 16,8

Continuamos recto dejando un cruce de caminos.



Km 18,8

Seguimos recto obviando el camino de la izquierda.



Km 20,3

En la bifurcación giramos a la izquierda.



CEMENTERIO

Km 20,5

Llegamos a una bifurcación y cogemos el camino de la derecha, dejando el cementerio.



CASAS BAJAS

Km 20,8

Llegamos a Casas Bajas. Cruzamos la población y buscamos el camino a la piscina y fuente Vieja.



RIO TURIA

Km 21,2

Cruzamos el río Turia. En este punto enlazamos con la ruta del Turia, que seguiremos hasta el puente del Sotillo, en Ademuz.



Km 23,0

Continuamos recto dejando un camino a la derecha.



CASAS ALTAS

Km 23,2

Seguimos recto dejamos a la izquierda Casas Altas.



PR-CV 131.6

Km 23,5

Dejamos el PR-CV 131.6 a la derecha continuando recto.



Zona de la Fuente del Canalón. Muestra de la innumerable cantidad de fuentes que se encuentran repartidas por la comarca.



Km 25,3

Seguimos recto obviando el camino de la derecha y el de la izquierda.



Km 26,6

En la bifurcación, cogemos el camino de la izquierda.



Km 27,5

Pasamos por el puente del Sotillo y llegamos a Ademuz.




Km 28,7

Dejamos Ademuz continuando hacia la derecha por la carretera, dirección Vallanca.



Km 33,3

Abandonamos la carretera y cogemos un camino a la izquierda.



Km 33,8

Circulamos paralelos al río Bohilgues.



Km 35,5

Llegamos a una bifurcación y cogemos el camino de la derecha.



Km 35,7

Dejamos el camino cementado y subimos por un pequeño camino hasta la entrada de la población.



Km 35,8

Llegamos a Vallanca.



Muestra de la exuberante vegetación del río Bohilgues.